




















### **Occupation du sol**

-  Centres urbains
-  Autres secteurs d'urbanisation
-  Hameaux, habitats isolés, fermes mixtes
-  Activités industrielles, commerciales, agricoles, équipements publics
-  Zones d'exploitation, carrières
-  Terrains sportifs, zones de loisirs, de camping
-  Zones naturelles ou agricoles




### **Enjeux futurs**

-  Projets d'aménagements habitat
-  Projets d'aménagements industries/commerces
  
-  Projets ponctuels divers

### **Principaux enjeux ponctuels**

- |  |   |
|--|---|
|  Activités industrielles, agricoles ou commerciales |  Etablissement sanitaire et d'enseignement |
|  Bâtiments administratifs                           |  Salles pouvant accueillir du public       |
|  Centres de secours                                 |  Activités touristiques                    |
|  Equipements sensibles                              |  Zone à enjeux protégée par remblai        |
|  Equipements sportifs                               |   |

### **Autres**

-  Limite de l'enveloppe hydrogéomorphologique
-  Limite de la zone d'étude
-  **le bosq** Lieu dit