










**Grille de croisement "Enjeux - Aléas"**

	 Aléa fort	 Aléa moyen	 Aléa faible
Centres urbains Autres secteurs urbanisés Activités industrielles, commerciales, agricoles, équipements publics Carrières, zones d'exploitation	ZONE ROUGE	ZONE BLEUE	ZONE BLEUE
Hameaux, habitats isolés, fermes mixtes	ZONE ROUGE	ZONE ORANGE	ZONE ORANGE
Zones naturelles ou agricoles Terrains de sports, zones de loisirs, de camping	ZONE ROUGE	ZONE ROUGE	ZONE ORANGE

**Autres**

-  Cours d'eau et plan d'eau
-  Limite communale
-  Limite de la zone d'étude
-  Limite de l'enveloppe des crues exceptionnelles déterminée par hydrogéomorphologie
-  le bosq Lieu dit
-  89.6 Profil et cote de référence correspondante (IGN NGF 69)